GARMIN®

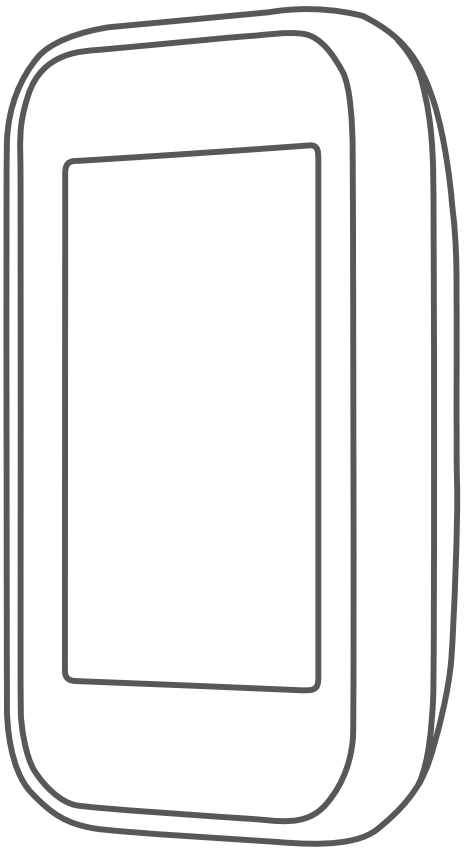

APPROACH® G30

Benutzerhandbuch

© 2016 Garmin Ltd. oder deren Tochtergesellschaften

Alle Rechte vorbehalten. Gemäß Urheberrechten darf dieses Handbuch ohne die schriftliche Genehmigung von Garmin weder ganz noch teilweise kopiert werden. Garmin behält sich das Recht vor, Änderungen und Verbesserungen an seinen Produkten vorzunehmen und den Inhalt dieses Handbuchs zu ändern, ohne Personen oder Organisationen über solche Änderungen oder Verbesserungen informieren zu müssen. Unter www.garmin.com finden Sie aktuelle Updates sowie zusätzliche Informationen zur Verwendung dieses Produkts.

Garmin®, das Garmin Logo, ANT+® und Approach® sind Marken von Garmin Ltd. oder deren Tochtergesellschaften und sind in den USA und anderen Ländern eingetragen. Garmin Connect™, Garmin Express™ und TruSwing™ sind Marken von Garmin Ltd. oder deren Tochtergesellschaften. Diese Marken dürfen nur mit ausdrücklicher Genehmigung von Garmin verwendet werden.

Die Wortmarke Bluetooth® und die Logos sind Eigentum von Bluetooth SIG, Inc. und werden von Garmin ausschließlich unter Lizenz verwendet. Weitere Marken und Markennamen sind Eigentum ihrer jeweiligen Inhaber.

M/N: A03105

Inhaltsverzeichnis

Einführung ... 1
Übersicht über das Gerät ... 1
Aufladen des Geräts ... 1
Einschalten des Geräts ... 1
Support und Updates ... 1
Einrichten von Garmin Express ... 1
Sperren und Entsperren des Touchscreens ... 1
Kopplung und Einrichtung ... 1
Garmin Connect ... 1
Bluetooth® Online-Funktionen ... 1
Koppeln Ihres Smartphones ... 1
Verbinden eines gekoppelten Smartphones ... 2
Telefonbenachrichtigungen ... 2
Golfspielen ... 2
Ansicht des Lochs ... 2
Anzeigen des Grüns ... 2
Messen der Distanz durch Tippen auf ein Zielobjekt ... 2
Messen der Schlagweite ... 3
Scoreeingabe ... 3
Informationen zur Scorecard ... 3
Einrichten der Scoring-Methode ... 3
Anzeigen von Statistiken zur Runde ... 3
Anzeigen von Spielerstatistiken ... 4
Informationen zu einzelnen Scorecards ... 4
Anzeigen des Protokolls ... 4
Handicap-Scoring ... 4
Aktivieren des Handicap-Scoring ... 4
Einrichten des Handicaps für das Loch ... 4
Einrichten eines Spieler-Handicaps ... 4
Speichern von Positionen ... 4
Löschen gespeicherter Positionen ... 4
Beenden einer Runde ... 4
Suchen von Golfplätzen ... 4
Informationen zur Platzvorschau ... 4
Vorschaumodus ... 5
TruSwing™ ... 5
TruSwing Messwerte ... 5
Aufzeichnen und Anzeigen von TruSwing Messwerten auf dem Approach Gerät ... 5
Ändern des Schlägers ... 5
Ändern der Einstellung für die Händigkeit ... 5
Trennen des TruSwing Geräts ... 5
Anpassen des Geräts ... 5
Systemeinstellungen ... 5
Anhang ... 5
Pflege des Geräts ... 5
Reinigen des Touchscreens ... 5
Reinigen des Geräts ... 5
Verwenden der Displaybeleuchtung ... 5
Technische Daten ... 6
Löschen von Benutzerdaten ... 6
Verwenden des Clips ... 6
Anbringen der Trageschlaufe mit Karabiner ... 6
Stromsparen beim Aufladen des Geräts ... 6
Index ... 7

Einführung

⚠ WARNUNG

Lesen Sie alle Produktwarnungen und sonstigen wichtigen Informationen der Anleitung "*Wichtige Sicherheits- und Produktinformationen*", die dem Produkt beiliegt.

Übersicht über das Gerät

①	Gerätetaste	Drücken Sie die Taste, um das Gerät einzuschalten. Drücken Sie die Taste, um das Display zu sperren oder zu entsperren. Halten Sie diese Taste gedrückt, um das Gerät auszuschalten.
②	Touchscreen	Streichen Sie über das Display, um Funktionen, Datenseiten und Menüs zu durchblättern. Tippen Sie, um eine Auswahl zu treffen.
③	Schutzkappe	Ziehen Sie sie nach oben, um auf den Micro-USB-Anschluss für Stromversorgung und Daten zuzugreifen.
④	Micro-USB-Anschluss für Stromversorgung und Daten	Verbinden Sie ein kompatibles USB-Kabel, um das Gerät aufzuladen oder Daten über den Computer zu übertragen.

Aufladen des Geräts

⚠ WARNUNG

Dieses Produkt ist mit einem Lithium-Ionen-Akku ausgestattet. Vermeiden Sie Verletzungen oder Schäden infolge einer Überhitzung des Akkus, indem Sie das Gerät so lagern, dass es vor direkter Sonneneinstrahlung geschützt ist.

HINWEIS

Zum Schutz vor Korrosion sollten Sie den USB-Anschluss, die Schutzkappe und den umliegenden Bereich vor dem Aufladen oder dem Anschließen an einen Computer sorgfältig abtrocknen.

Die Stromversorgung des Geräts erfolgt über einen integrierten Lithium-Ionen-Akku, der über eine Steckdose oder einen USB-Anschluss am Computer aufgeladen werden kann.

HINWEIS: Das Gerät wird nicht aufgeladen, wenn die Temperatur außerhalb des Bereichs von 0 °C bis 40 °C (32 °F bis 104 °F) liegt.

1. Heben Sie die Schutzkappe über dem Mini-USB-Anschluss an.
2. Stecken Sie das schmale Ende des USB-Kabels in den USB-Anschluss am Gerät.
3. Stecken Sie das breite Ende des USB-Kabels in einen USB-Anschluss des Computers.
4. Laden Sie das Gerät vollständig auf.

Einschalten des Geräts

Drücken Sie die Gerätetaste.

HINWEIS: Wenn Sie das Gerät zum ersten Mal benutzen, werden Sie aufgefordert, eine Sprache und Maßeinheiten auszuwählen.

Support und Updates

Garmin Express™ (www.garmin.com/express) bietet einfachen Zugriff auf folgende Dienste für Garmin® Geräte.

- Produktregistrierung
- Produkthandbücher
- Software-Updates
- Hochladen von Daten auf Garmin Connect™
- Karten- oder Golfplatzkarten-Updates

Einrichten von Garmin Express

1. Verbinden Sie das Gerät per USB-Kabel mit dem Computer.
2. Rufen Sie die Website www.garmin.com/express auf.
3. Folgen Sie den Anweisungen auf dem Bildschirm.

Sperren und Entsperren des Touchscreens

Sie können den Touchscreen während eines Spiels sperren, um unbeabsichtigte Eingaben zu vermeiden.

1. Drücken Sie die Gerätetaste.
2. Drücken Sie die Gerätetaste erneut, um den Touchscreen zu entsperren.

Kopplung und Einrichtung

Garmin Connect

Garmin Connect ist ein Online-Tool zum Verfolgen von Statistiken, mit dem sich alle hochgeladenen Runden analysieren und weitergeben lassen. Sie können auf der Garmin Connect Website oder über die mobile App eine Verbindung mit Freunden herstellen. Bei Garmin Connect finden Sie Tools, um Ihre Leistung zu verfolgen und zu analysieren. Erstellen Sie unter www.garminconnect.com/golf ein kostenloses Konto.

Speichern Ihrer Runden: Nachdem Sie eine Runde mit dem Gerät abgeschlossen und gespeichert haben, können Sie diese Runde auf Garmin Connect hochladen und sie dort beliebig lange speichern.

Analysieren von Daten: Sie können detaillierte Informationen zur Runde anzeigen, z. B. Scorecards, Statistiken, Informationen zum Golfplatz und anpassbare Berichte.

Bluetooth® Online-Funktionen

Das Gerät bietet unter Verwendung der Garmin Connect Mobile App verschiedene Bluetooth Online-Funktionen für Ihr kompatibles mobiles Gerät.

Hochladen von Daten auf Garmin Connect: Sendet Daten unter Verwendung der Garmin Connect Mobile App an Garmin Connect. Weitere Informationen finden Sie unter www.garmin.com/intosports/apps.

Benachrichtigungen: Warnt Sie, wenn Sie Nachrichten auf dem Smartphone erhalten.

Koppeln Ihres Smartphones

Zur optimalen Nutzung des Approach G30 Geräts sollten Sie es mit dem Smartphone koppeln und die Einrichtung über die Garmin Connect Mobile App abschließen.

HINWEIS: Im Gegensatz zu anderen Bluetooth Geräten, die über die Bluetooth Einstellungen des mobilen Geräts gekoppelt werden, muss das Approach G30 Gerät direkt über die Garmin Connect Mobile App gekoppelt werden.

1. Laden Sie auf dem kompatiblen Smartphone die aktuelle Version der Garmin Connect Mobile App herunter, und installieren Sie sie.
2. Öffnen Sie die Garmin Connect Mobile App.

3 Wählen Sie eine Option, um das Gerät Ihrem Garmin Connect Mobile Konto hinzuzufügen:
   - Wenn dies das erste Gerät ist, das Sie mit der Garmin Connect Mobile App koppeln, folgen Sie den Anweisungen auf dem Display.
   - Wenn Sie bereits ein anderes Gerät mit der Garmin Connect Mobile App gekoppelt haben, wählen Sie im Einstellungsmenü die Option **Garmin-Geräte** > **Gerät hinzufügen**.
4 Wählen Sie auf dem Approach G30 Gerät die Option ⚙ > **Bluetooth** > **Mobiles Gerät koppeln**.
5 Folgen Sie den auf dem Gerät und dem Smartphone angezeigten Anweisungen, um die Geräte zu koppeln.

Verbinden eines gekoppelten Smartphones

Zum Herstellen einer Verbindung mit dem Smartphone müssen Sie das Smartphone und das Gerät miteinander koppeln.

Wenn Sie über die drahtlose Bluetooth Technologie eine Verbindung mit dem Smartphone herstellen, können Sie Scores und andere Daten mit Garmin Connect teilen. Außerdem können Sie Telefonbenachrichtigungen auf dem Gerät anzeigen.

1 Aktivieren Sie auf dem Smartphone die drahtlose Bluetooth Technologie.
2 Wählen Sie auf dem Gerät die Option ⚙ > **Bluetooth** > **Verbindung** > **Ein**, um die drahtlose Bluetooth Technologie zu aktivieren.
3 Wählen Sie **Benachrichtigungen**, um Smartphone-Benachrichtigungen ein- oder auszublenden.

Telefonbenachrichtigungen

Zum Empfang von Telefonbenachrichtigungen muss ein kompatibles Smartphone mit dem Approach gekoppelt sein. Wenn das Telefon Nachrichten empfängt, werden Benachrichtigungen an Ihr Gerät gesendet.

Anzeigen von Benachrichtigungen

Damit Sie Benachrichtigungen anzeigen können, müssen Sie eine Verbindung mit Ihrem gekoppelten Telefon herstellen (*Verbinden eines gekoppelten Smartphones*, Seite 2).

1 Wählen Sie während eines Spiels die Option ☰ > **Benachrichtigungen**.
2 Wählen Sie eine Benachrichtigung.
3 Wählen Sie ▲ bzw. ▼, um den Inhalt der Benachrichtigung durchzublättern.

Golfspielen

1 Wählen Sie **Start**.
2 Wählen Sie einen Golfplatz aus.

Ansicht des Lochs

Das Gerät zeigt das derzeit gespielte Loch an.

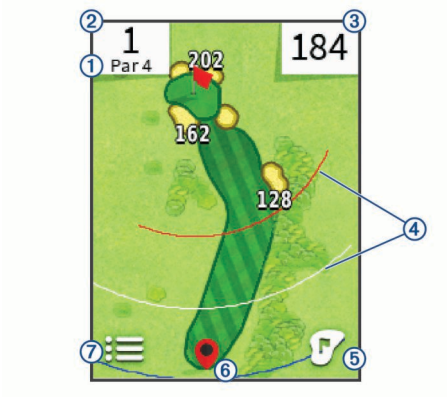

①	Zeigt das Par für das aktuelle Loch an.
②	Zeigt die Nummer des aktuellen Lochs an. Ändert die Lochnummer, wenn die Option ausgewählt wird.
③	Kennzeichnet die Distanz zur Mitte des Grüns oder zur ausgewählten Pin-Position. Aktiviert große Ziffern, wenn die Option ausgewählt wird.
④	Zeigt Layup-Bögen an, die die Distanz zur Fahne kennzeichnen (in Metern oder Yards). Die Farben geben die Distanz an: Rot = 100, Weiß = 150, Blau = 200, Gelb = 250. Vier Bögen kennzeichnen Par 5 oder mehr, drei Bögen kennzeichnen Par 4. Wenn keine Bögen angezeigt werden, kennzeichnet dies Par 3.
⑤	Zeigt zum Anpassen der Position der Fahne eine Nahaufnahme des Grüns an.
⑥	Zeigt die aktuelle Position an.
⑦	Zeigt ein Menü mit Funktionen während der Runde an, wenn die Option ausgewählt wird.

Anzeigen des Grüns

Während einer Runde können Sie sich das Grün näher ansehen und die Position der Fahne verschieben.

1 Beginnen Sie eine Runde Golf (*Golfspielen*, Seite 2).
2 Wählen Sie ⚑.
3 Verschieben Sie die Fahne, um die Position der Fahne zu verschieben.

   Die Distanzen auf dem Bildschirm der Ansicht des Grüns werden aktualisiert, um die neue Position der Fahne anzuzeigen. Die Position der Fahne wird nur für die aktuelle Runde gespeichert.

Messen der Distanz durch Tippen auf ein Zielobjekt

Während der Anzeige einer Platzvorschau oder beim Spielen einer Runde können Sie mithilfe der Funktion zum Tippen auf ein Zielobjekt die Distanz zu einem beliebigen Punkt auf der Karte messen.

1 Beginnen Sie mit einer Runde Golf (*Golfspielen*, Seite 2) oder mit der Anzeige einer Platzvorschau.
2 Verschieben Sie mit dem Finger die Zielmarkierung ① an die gewünschte Position.

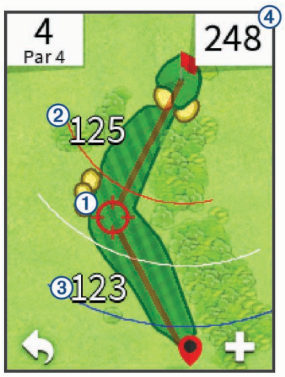

②	Kennzeichnet die Distanz von der Zielmarkierung zur Mitte des Grüns.
③	Kennzeichnet die Distanz von der aktuellen Position zur Zielmarkierung. Wenn Sie eine Platzvorschau anzeigen, kennzeichnet ③ die Distanz vom Abschlag zur Zielmarkierung.
④	Zeigt die Gesamtsumme der zwei Distanzen an.

3 Wählen Sie bei Bedarf die Option ✚, um die Zielmarkierung zu vergrößern.

4 Wenn die Ansicht auf die Zielmarkierung vergrößert ist, wählen Sie ↩, um wieder die Karte des Lochs anzuzeigen.

Messen der Schlagweite

1 Führen Sie einen Schlag aus, und warten Sie, wo der Ball landet.

2 Wählen Sie ☰ > **Schlagweite messen**.

3 Gehen oder fahren Sie zum Golfball.

4 Wählen Sie bei Bedarf die Option **Zurücksetzen**, um die Distanz zu einer beliebigen Zeit zurückzusetzen.

Scoreeingabe

Sie können den Score für bis zu vier Spieler speichern.

1 Beginnen Sie eine Runde Golf (*Golfspielen*, Seite 2).

2 Wählen Sie ☰ > **Scorecard**.

3 Wählen Sie eine Option:

- Wählen Sie den Namen eines Spielers, um ihn zu bearbeiten.
- Wählen Sie ✎, um die Anzahl der Schläge für das ausgewählte Loch einzugeben.
- Wählen Sie ◀ bzw. ▶, um die Löcher zu ändern.
- Wählen Sie ☰ > **Par ändern**, um das Par für das aktuelle Loch zu ändern.

Informationen zur Scorecard

Sie können während einer Runde mittels der Scorecard die Angaben für Name, Score und Handicap für jeden Spieler anzeigen und ändern.

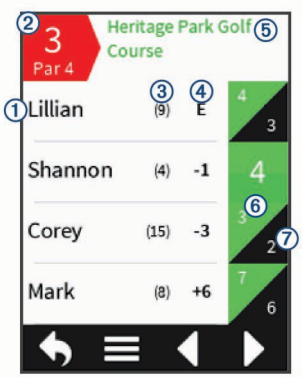

①	Spielername
②	Nummer des aktuellen Lochs und Par für das Loch
③	Lokales Handicap
④	Aktueller Gesamtscore
⑤	Name des Golfplatzes
⑥	Tatsächliche Schläge für das Loch
⑦	Angepasste Schläge für das Loch

Einrichten der Scoring-Methode

Sie können die vom Gerät verwendete Methode für die Scoreeingabe ändern.

1 Wählen Sie eine Option:

- Wenn Sie derzeit eine Runde spielen, wählen Sie ☰ > ☰ > **Einstellungen** > **Scoring** > **Methode**.
- Wenn Sie derzeit keine Runde spielen, wählen Sie ⚙ > **Scoring** > **Methode**.

2 Wählen Sie eine Scoring-Methode.

Informationen zur Stableford-Zählweise

Wenn Sie die Stableford-Zählweise wählen (*Einrichten der Scoring-Methode*, Seite 3), werden Punkte basierend auf der Anzahl der Schläge im Verhältnis zum Par vergeben. Am Ende der Runde gewinnt der Spieler mit dem höchsten Score. Das Gerät vergibt Punkte entsprechend den Angaben der United States Golf Association.

Auf der Scorecard für ein Stableford-Spiel werden Punkte und keine Schläge angezeigt.

Punkte	Im Verhältnis zum Par gespielte Schläge
0	2 oder mehr über Par
1	1 über Par
2	Par
3	1 unter Par
4	2 unter Par
5	3 unter Par

Informationen zum Scoring beim Lochspiel

Wenn Sie sich bei der Scoring-Methode für das Lochspiel entscheiden (*Einrichten der Scoring-Methode*, Seite 3), erhält bei jedem Loch der Spieler mit den wenigsten Schlägen einen Punkt. Am Ende einer Runde gewinnt der Spieler, der die meisten Löcher gewonnen hat.

HINWEIS: Das Lochspiel-Scoring ist nur für zwei Spieler verfügbar.

Wenn das Gerät zum Zählen von Schlägen eingerichtet ist, bestimmt es den Gewinner der einzelnen Runden. Wählen Sie andernfalls nach jedem Loch den Spieler mit den wenigsten Schlägen aus. Wenn die Anzahl der Schläge identisch war, wählen Sie Geteilt.

Informationen zum Scoring beim Skins Game

Wenn Sie die Scoring-Methode für Skins Games wählen (*Einrichten der Scoring-Methode*, Seite 3), wird von den Spielern bei jedem Loch um einen Preis gespielt.

Wenn das Gerät zum Zählen von Schlägen eingerichtet ist, bestimmt es den Gewinner der einzelnen Löcher. Wählen Sie andernfalls nach jedem Loch den Spieler mit den wenigsten Schlägen aus. Wenn es bei einem Spiel zu einem Gleichstand der Gewinner kommt, können Sie mehrere Spieler auswählen.

Anzeigen von Statistiken zur Runde

Sie können Statistiken für die Runde anzeigen, die Sie derzeit spielen.

Wählen Sie während eines Spiels die Option ☰ > ☰ > **Rundendetails**.

Das Gerät zeigt Details für alle Spieler der aktuellen Runde an.

Anzeigen von Spielerstatistiken

Sie können Statistiken für einen einzelnen Spieler für die Runde anzeigen, die Sie derzeit spielen.

1 Wählen Sie ☰ > ☰ > **Rundendetails**.
2 Wählen Sie ☰ > **Spielerdetails**.
3 Wählen Sie einen Spielernamen.

Informationen zu einzelnen Scorecards

Die Funktion für einzelne Scorecards bietet eine Spielbahnansicht der Runde eines Spielers. Die Anzahl der Schläge im Verhältnis zum Par wird durch vier Symbole gekennzeichnet. Für einen Par-Score gibt es kein Symbol.

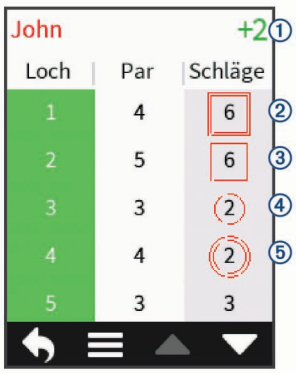

①	Gesamtergebnis
②	Mindestens zwei über Par
③	Eins über Par
④	Eins unter Par
⑤	Mindestens zwei unter Par

Anzeigen des Protokolls

Sie können gespeicherte Schläge, Runden und Spielerstatistiken anzeigen.

1 Wählen Sie ⚙ > **Verlauf**.
2 Wählen Sie eine Runde aus, die angezeigt werden soll.
   Auf dem Gerät werden Informationen für alle Spieler angezeigt.
3 Wählen Sie eine Option:
   - Wählen Sie ☰ > **Spielerdetails** und anschließend einen Spielernamen, um eine einzelne Scorecard für die Runde anzuzeigen (*Informationen zu einzelnen Scorecards*, Seite 4).
   - Wählen Sie ☰ > **Platzinformationen**, um eine Liste der einzelnen Löcher und deren Par anzuzeigen.
   - Wählen Sie ☰ > **Scorecard bearbeiten**, um einzelne Details für die Runde anzupassen, z. B. den Namen, den Score und das Handicap für jeden Spieler.
   - Wählen Sie ☰ > **Scorecard löschen**, um die Scorecard aus dem Protokoll des Geräts zu löschen.

Handicap-Scoring

Sie können ein Handicap für das Loch (*Einrichten des Handicaps für das Loch*, Seite 4) und für jeden Spieler einrichten (*Einrichten eines Spieler-Handicaps*, Seite 4).

Aktivieren des Handicap-Scoring

1 Wählen Sie ⚙ > **Scoring** > **Scoring-Handicap**.
2 Wählen Sie **Ein**.

Einrichten des Handicaps für das Loch

Damit Sie den Score unter Verwendung von Handicaps aufzeichnen können, müssen Sie das Handicap-Scoring aktivieren (*Aktivieren des Handicap-Scoring*, Seite 4).

Das Gerät zeigt das Standard-Handicap für das Loch an, sofern dies verfügbar ist. Sie können das Handicap für das Loch manuell einrichten.

1 Wählen Sie während eines Spiels die Option ☰ > **Scorecard** > ☰ > **Handicap ändern**.
2 Geben Sie das Handicap für das Loch ein.

Einrichten eines Spieler-Handicaps

Damit Sie den Score unter Verwendung von Handicaps aufzeichnen können, müssen Sie das Handicap-Scoring aktivieren (*Aktivieren des Handicap-Scoring*, Seite 4).

1 Wählen Sie während eines Spiels die Option ☰ > **Scorecard**.
2 Wählen Sie die Option ✎ für den Spieler, dessen Handicap Sie eingeben oder ändern möchten.
3 Wählen Sie eine Option:
   - Wählen Sie **Lokales Handicap**, um die Anzahl der Schläge einzugeben, die vom Gesamtscore des Spielers abgezogen werden.
   - Wählen Sie **Index \ Slope-Methode**, um den Handicap-Index des Spielers und den Slope-Wert des Platzes einzugeben, um ein Platz-Handicap für den Spieler zu berechnen.

Speichern von Positionen

Sie können unter Verwendung der aktuellen Position oder der Funktion zum Tippen auf ein Zielobjekt eine Position bei einem Loch speichern.

1 Wählen Sie während eines Spiels die Option ☰ > **Position speichern**.
2 Wählen Sie eine Option:
   - Wählen Sie **Aktuelle Position verwenden**, um eine Markierung an der aktuellen Position beim Loch zu speichern.
   - Wählen Sie **Zielobjekt tippen verwenden**, um eine Position auf der Karte zu wählen.

Löschen gespeicherter Positionen

Sie können alle gespeicherten Positionen für das aktuelle Loch löschen.

Wählen Sie ☰ > ☰ > **Positionen löschen**.

Beenden einer Runde

Wählen Sie ☰ > **Runde beenden**.

Suchen von Golfplätzen

Sie können mit dem Gerät nach Golfplätzen in der Nähe oder in einer bestimmten Stadt suchen. Außerdem lassen sich Golfplätze nach Namen finden.

1 Wählen Sie **Vorschau**.
2 Wählen Sie eine Option:
   - Wählen Sie **In der Nähe suchen**, um Plätze in der Nähe der aktuellen Position zu suchen.
   - Wählen Sie **Stadt/Ort eingeben**, um Plätze in einer bestimmten Stadt zu suchen.
   - Wählen Sie **Platznamen eingeben**, um einen Platz nach Namen zu suchen.

Informationen zur Platzvorschau

Wenn Sie einen Golfplatz gefunden haben, zeigt das Gerät eine Spielbahnansicht des ausgewählten Platzes an. Sie können die Ansicht des Grüns vergrößern (*Anzeigen des Grüns*, Seite 2) oder Distanzen messen (*Messen der Distanz durch Tippen auf ein Zielobjekt*, Seite 2).

Vorschaumodus

Wenn Sie eine Vorschau eines Platzes anzeigen, können Sie eine Simulation des Platzes sehen. Die Ansicht des Grüns wird auf der Karte allmählich vergrößert, um zu simulieren, wie es sich beim Spielen eines Lochs verhält.

Die Simulation beginnt automatisch, wenn Sie den Bildschirm nach der Auswahl des Lochs einige Momente nicht berühren.

TruSwing™

Mit der TruSwing Funktion können Sie mit dem TruSwing Gerät aufgezeichnete Schwungwerte anzeigen. Besuchen Sie www.garmin.com/golf, um ein TruSwing Gerät zu erwerben.

TruSwing Messwerte

Sie können Schwungwerte auf dem Approach Gerät, bei Garmin Connect oder in der Garmin Connect Mobile App anzeigen. Weitere Informationen finden Sie im Benutzerhandbuch des TruSwing Geräts.

Funktion	Beschreibung	Anforderungen
Schwungwerte nur auf dem Approach Gerät	Die verfügbaren Messwerte umfassen Schwungtempo, Geschwindigkeit, Schwungbahn-Messungen, wichtige Schlagflächenwinkel und mehr.	Das TruSwing Gerät muss mit dem Approach Gerät gekoppelt sein.
Schwungwerte auf dem Approach Gerät und in der Garmin Connect Mobile App	Die verfügbaren Messwerte umfassen Schwungtempo, Geschwindigkeit, Schwungbahn-Messungen, wichtige Schlagflächenwinkel und mehr.	Sowohl das TruSwing als auch das Approach Gerät müssen mit der Garmin Connect Mobile App auf dem Smartphone gekoppelt sein.

Aufzeichnen und Anzeigen von TruSwing Messwerten auf dem Approach Gerät

Zum Anzeigen von TruSwing Messwerten auf dem Approach Gerät müssen Sie evtl. die Software aktualisieren (*Support und Updates*, Seite 1).

1. Vergewissern Sie sich, dass das TruSwing Gerät sicher am Schläger befestigt ist.

   Weitere Informationen finden Sie im Benutzerhandbuch des TruSwing Geräts.
2. Schalten Sie das TruSwing Gerät ein.
3. Wählen Sie auf dem Approach Gerät die Option ⚙.

   Das Approach Gerät wird mit dem TruSwing Gerät gekoppelt.
4. Wählen Sie einen Schläger.
5. Führen Sie einen Schlag aus.

Auf dem Approach Gerät werden nach jedem Schlag Golfschwungdaten angezeigt.

Wählen Sie ◀ oder ▶, um die aufgezeichneten Schwungwerte zu durchblättern.

Ändern des Schlägers

1. Wählen Sie auf der TruSwing Seite die Option ☰ > **Schläger ändern**.
2. Wählen Sie einen Schläger.

Ändern der Einstellung für die Händigkeit

1. Wählen Sie auf der TruSwing Seite die Option ☰ > **Händigkeit**.
2. Wählen Sie eine Option.

Trennen des TruSwing Geräts

Wählen Sie auf der TruSwing Seite die Option ↩.

Anpassen des Geräts

Systemeinstellungen

Wählen Sie ⚙, um Geräteeinstellungen und -funktionen anzupassen.

Verlauf: Zeigt das Rundenprotokoll nach Datum an.

Scoring: Richtet die Scoring-Methode ein und aktiviert das Handicap-Scoring (*Aktivieren des Handicap-Scoring*, Seite 4) sowie die Statistikverfolgung.

Bluetooth: Aktiviert die drahtlose Bluetooth Technologie und legt Benachrichtigungsoptionen fest.

Anzeige: Richtet die Beleuchtungsdauer und die Displayhelligkeit ein .

Spielbahnwechsel: Richtet den automatischen oder manuellen Spielbahnwechsel ein.

Maßeinheiten: Richtet die Maßeinheit für die Distanz ein.

Info: Zeigt die Geräte-ID, die Softwareversion, aufsichtsrechtliche Informationen und die Lizenzvereinbarung an.

Anhang

Pflege des Geräts

HINWEIS

Bewahren Sie das Gerät nicht an Orten auf, an denen es evtl. über längere Zeit sehr hohen oder sehr niedrigen Temperaturen ausgesetzt ist, da dies zu Schäden am Gerät führen kann.

Bedienen Sie den Touchscreen nie mit harten oder scharfen Gegenständen, da dies zu Schäden am Touchscreen führen kann.

Verwenden Sie keine chemischen Reinigungsmittel, Lösungsmittel oder Insektenschutzmittel, die die Kunststoffteile oder die Oberfläche beschädigen könnten.

Bringen Sie die Schutzkappe sicher an, um Schäden am USB-Anschluss zu vermeiden.

Reinigen des Touchscreens

1. Verwenden Sie ein weiches, sauberes und fusselfreies Tuch.
2. Befeuchten Sie das Tuch bei Bedarf mit Wasser.
3. Wenn Sie ein befeuchtetes Tuch verwenden, schalten Sie das Gerät aus, und trennen Sie es von der Stromversorgung.
4. Wischen Sie den Touchscreen vorsichtig mit dem Tuch ab.

Reinigen des Geräts

HINWEIS

Bereits geringe Mengen an Schweiß oder Feuchtigkeit können beim Anschluss an ein Ladegerät zur Korrosion der elektrischen Kontakte führen. Korrosion kann den Ladevorgang und die Datenübertragung verhindern.

1. Wischen Sie das Gerät mit einem Tuch ab, das mit einer milden Reinigungslösung befeuchtet ist.
2. Wischen Sie das Gerät trocken.

Lassen Sie das Gerät nach der Reinigung vollständig trocknen.

Verwenden der Displaybeleuchtung

- Sie können jederzeit auf den Touchscreen tippen, um die Beleuchtung einzuschalten.

  HINWEIS: Durch Alarme und Nachrichten wird die Beleuchtung ebenfalls aktiviert.
- Wählen Sie ⚙ > **Anzeige**.

- Wählen Sie eine Option:
  - Wählen Sie **Beleuchtungsdauer**, um festzulegen, wie lange die Beleuchtung eingeschaltet bleibt.
  - Wählen Sie **Helligkeit**, um die Helligkeit der Display-Beleuchtung anzupassen.

Technische Daten

Batterietyp	Wiederaufladbarer, integrierter Lithium-Ionen-Akku
Batterie-Laufzeit	Bis zu 15 Stunden
Betriebstemperaturbereich	-20 ºC bis 60 ºC (-4 ºF bis 140 ºF)
Ladetemperaturbereich	0 ºC bis 40 ºC (32 ºF bis 104 ºF)
Funkfrequenz/Protokoll	Bluetooth Smart Wireless Technologie
Wasserdichtigkeit	IEC 60529, IPX7*

* Das Gerät ist bis zu einer Tiefe von 1 Meter 30 Minuten wasserbeständig. Weitere Informationen finden Sie unter www.garmin.com/waterrating.

Löschen von Benutzerdaten

HINWEIS: Mit dieser Funktion werden alle Benutzereingaben gelöscht.

1. Halten Sie die Gerätetaste gedrückt, um das Gerät auszuschalten.
2. Drücken Sie die Gerätetaste, um das Gerät einzuschalten.
3. Wenn unten auf dem Bildschirm Text angezeigt wird, tippen Sie oben links auf die Ecke des Bildschirms.
4. Wählen Sie **Ja**.

Verwenden des Clips

HINWEIS: Das Gerät kann umgekehrt in den Clip eingesetzt werden, um das Display bei Nichtverwendung zu schützen.

Sie können das Gerät mithilfe des Clips am Gürtel, an der Hosentasche oder an einer Tasche befestigen.

HINWEIS: Dieses Zubehör ist nicht in allen Gebieten im Lieferumfang enthalten. Besuchen Sie www.garmin.com/golf, um Zubehör für ein Gerät zu erwerben.

1. Schieben Sie die Unterseite des Geräts in den Clip, bis es einrastet.

2. Entnehmen Sie das Gerät, indem Sie es aus dem Clip schieben.

Anbringen der Trageschlaufe mit Karabiner

Sie können das Gerät mit der Trageschlaufe mit Karabiner an einer Tasche oder an der Gürtelschlaufe befestigen.

HINWEIS: Dieses Zubehör ist nicht in allen Gebieten im Lieferumfang enthalten. Besuchen Sie www.garmin.com/golf, um Zubehör für ein Gerät zu erwerben.

1. Führen Sie das Stoffende der Trageschlaufe durch den Schlitz an der Rückseite des Geräts ①.

2. Führen Sie das Stoffende der Trageschlaufe durch den Kunststoffring ② am anderen Ende der Trageschlaufe.
3. Führen Sie den Karabiner ③ durch die Stoffschlaufe am Ende der Trageschlaufe.

Stromsparen beim Aufladen des Geräts

Sie können während des Aufladevorgangs Gerätefunktionen ausschalten.

1. Schließen Sie das Gerät an eine externe Stromversorgung an.
2. Halten Sie die Gerätetaste 4 bis 5 Sekunden lang gedrückt.

   Die Beleuchtung wird ausgeschaltet, und das Gerät wechselt in einen Akkulademodus mit geringem Stromverbrauch.
3. Laden Sie das Gerät vollständig auf.

Index

A
Anbringen des Geräts **6**
Ansicht Grün, Position der Fahne **2**
Anzeigeeinstellungen **5**
Apps, Smartphone **1**
Aufladen **6**

B
Batterie, aufladen **1, 6**
Benachrichtigungen **2**
Benutzerdaten, löschen **6**
Bluetooth Technologie **1, 2, 5**

C
Clip **6**
Connect IQ **1**

D
Daten
  speichern **1**
  übertragen **1**
Display, Helligkeit **5**
Distanz, messen **2**

E
Einschalttaste **1**
Einstellungen **5**

G
Garmin Connect **1**
Garmin Express **1**
  Aktualisieren der Software **1**
  Registrieren des Geräts **1**
Gerät, pflegen **5**
Golfplätze
  spielen **2**
  Vorschau **4**
Golfrunde, beenden **4**
Golfschwunganalyse **5**
Gürtelclip **6**

H
Halterungen **6**
Handicap **3, 4**
Handicap-Scoring, Spieler **4**
Händigkeit **5**
Helligkeit **5**

K
Karten
  aktualisieren **1**
  Symbole **2**
Koppeln, Smartphone **1**

L
Löschen, Protokoll **4**

M
Menü **1**
Messen der Schlagweite **3**
Messungen **5**

P
Plätze
  Speichern von Positionen **4**
  Vorschau **4**
Position der Fahne, Ansicht Grün **2**
Positionen, löschen **4**
Produktregistrierung **1**
Protokoll **4**
  an Computer senden **1**

R
Registrieren des Geräts **1**
Reinigen des Geräts **5**
Reinigen des Touchscreens **5**

S
Scorecard **3, 4**
Scoring, Handicap **4**
Simulation, Loch **5**
Smartphone, koppeln **1**
Software, aktualisieren **1**
Speichern von Daten **1**
Speichern von Positionen **4**
Sperren, Display **1**
Statistiken **3, 4**

T
Tasten **1**
Technische Daten **6**
Touchscreen **1**

Z
Zählweise **3**
  Lochspiel **3**
  Skins Game **3**
Zurücksetzen des Geräts **6**

support.garmin.com

1800 235 822

+43 (0) 820 220230

+ 32 2 672 52 54

0800 770 4960

1-866-429-9296

+385 1 5508 272
+385 1 5508 271

+420 221 985466
+420 221 985465

+ 45 4810 5050

+ 358 9 6937 9758

+ 331 55 69 33 99

+ 39 02 36 699699

(+52) 001-855-792-7671

0800 427 652

0800 0233937

+47 815 69 555

00800 4412 454
+44 2380 662 915

+35 1214 447 460

+386 4 27 92 500

0861 GARMIN (427 646)
+27 (0)11 251 9800

+34 93 275 44 97

+ 46 7744 52020

+886 2 2642-9199 ext 2

0808 238 0000
+44 870 850 1242

+49 (0) 89 858364880
zum Ortstarif - Mobilfunk kann abweichen

913-397-8200
1-800-800-1020

Dezember 2016
190-02133-32_0A