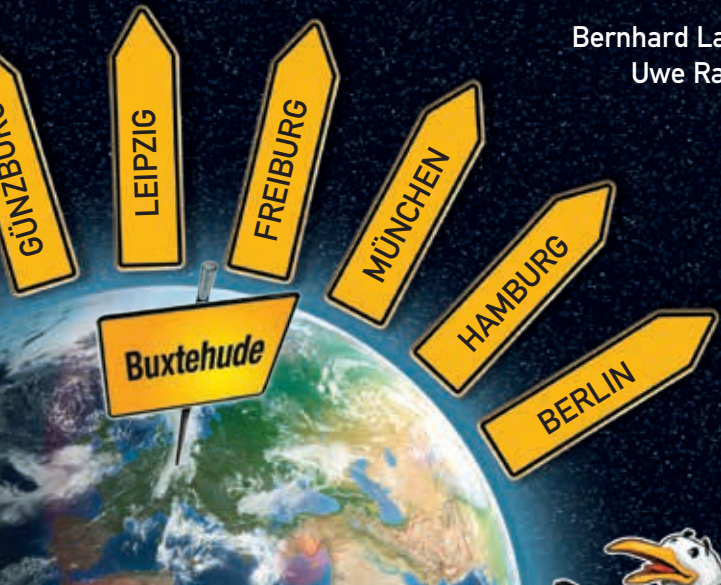


Bernhard Lach
Uwe Rapp



AUSGERECHNET BUXTEHUDE



WER KENNT SICH IN DEUTSCHLAND AUS?

AUSGERECHNET BUXTEHUDE



WER KENNT SICH IN DEUTSCHLAND AUS?

Für 2 bis 6 Spieler ab 10 Jahren

Wissen Sie, wo Buxtehude liegt? Ausgerechnet Buxtehude! Das befindet sich doch sicher südlich von Kiel? Aber liegt es auch westlich von Hamburg? Ganz sicher liegt Buxtehude doch weiter im Norden als Kassel! Wer über so brillante Deutschlandkenntnisse verfügt, dass er Fragen dieser Art mit links beantwortet, hat allerbeste Chancen, das Spiel zu gewinnen. Wer das nicht kann, dem hilft nur die Hoffnung, dass die anderen auch nicht besser sind oder dass als nächste Karte ein Ort aus seiner Heimatregion gezogen wird.



INHALT

- 200 Ortskarten
(160 Orte und
40 Sehenswürdigkeiten)
- 2 Intermezzokarten
- 1 Richtungskarte
- 35 Holzchips

Papier und Stift werden ebenfalls benötigt.

SPIELZIEL

Die Orte müssen entsprechend ihrer geografischen Lage in Nord-Süd- oder West-Ost-Richtung auf dem Tisch angeordnet werden. Wer dabei möglichst selten Fehler macht und möglichst viele Mitspieler bei Fehlern ertappt, wird mit Chips belohnt und gewinnt.

SPIELVORBEREITUNG

Die **Ortskarten** werden gut gemischt und so sortiert, dass sich die Ortsnamen oben, die Koordinaten und andere Angaben unten befinden. Dann werden drei Stapel zu je 15 Karten gebildet. Die restlichen Karten werden zunächst zur Seite gelegt.

Auf den ersten Kartenstapel wird eine **Intermezzokarte** gelegt, darauf werden der zweite Stapel, die zweite Intermezzokarte und schließlich der dritte Stapel mit Ortskarten gelegt. Der so gebildete Kartenstapel liegt für alle gut erreichbar auf dem Tisch.

Die **Richtungskarte** wird in die Tischmitte gelegt. Aus den verbliebenen Ortskarten wird die oberste Karte auf die Richtungskarte gelegt. Sie ist die Startkarte.

Jeder Spieler erhält **vier Chips**.

Die restlichen Chips werden später benötigt.



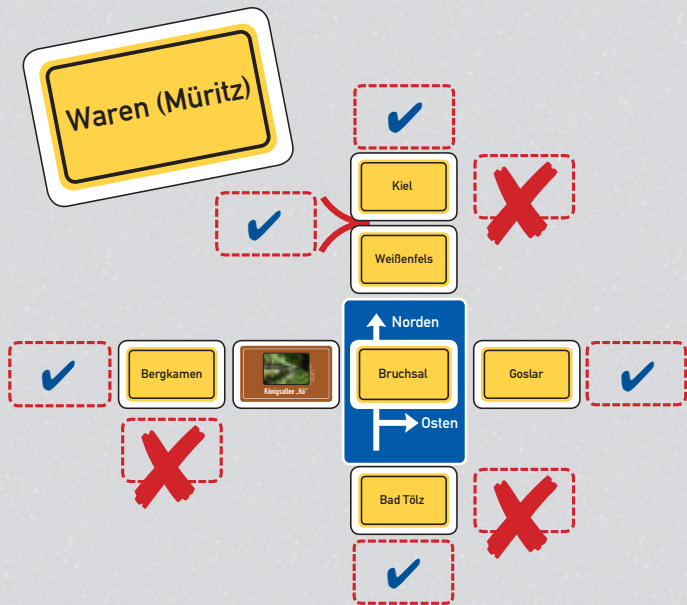
DAS SPIEL

Der älteste Spieler beginnt. Gespielt wird im Uhrzeigersinn. Wer an der Reihe ist, nimmt die oberste Karte vom Stapel und liest den Ortsnamen vor.

Achtung: Kein Spieler darf die Koordinaten auf der Kartenrückseite sehen! Dann entscheidet er, ob er diese Karte in West-Ost- oder Nord-Süd-Richtung einordnen möchte. Da zu Spielbeginn nur die Startkarte ausliegt, hat der Startspieler also vier Möglichkeiten, seine Karte anzulegen: über der Startkarte (nördlich), unter der Startkarte (südlich), links neben der Startkarte (westlich) oder rechts neben der Startkarte (östlich). Der nachfolgende Spieler nimmt die oberste Karte vom Stapel und entscheidet, ob er seine Karte oben, unten, links oder rechts anlegt oder ob er sie **zwischen zwei bereits ausliegenden Karten** platzieren möchte usw.

Achtung: Eine Ortskarte darf immer nur in West-Ost- oder Nord-Süd-Richtung zur **Startkarte** gelegt werden. Alle ausgelegten Karten bilden im Laufe des Spiels ein Kreuz. Andere Anlegemöglichkeiten sind nicht erlaubt.

Wer sich für einen Platz entschieden hat, legt seine Karte dort an. Sie liegt nun entweder in West-Ost- oder Nord-Süd-Richtung zur Startkarte. Nur in dieser einen Richtung muss die Karte richtig liegen.



Beispiel

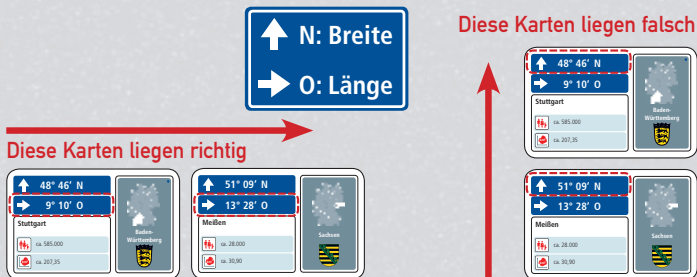
Waren an der Müritz soll eingeordnet werden. Die blauen Häkchen zeigen fünf der insgesamt zehn Anlegemöglichkeiten.

Jetzt sind alle Mitspieler gefragt

Sind alle der Meinung, dass die eben gelegte Karte richtig liegt, ist der nächste Spieler an der Reihe. Glaubt ein Spieler aber, die Karte liegt falsch (zu westlich oder zu östlich, wenn sie in West-Ost-Richtung liegt, zu nördlich oder zu südlich, wenn sie in Nord-Süd-Richtung liegt), klopft er auf den Tisch und ruft „falsch“. Derjenige, der die Karte angezweifelt hat, dreht nun die eben gelegte Karte sowie **eine** benachbarte Karte um. Dieser Spieler ist nun der Herausforderer.

Richtig oder falsch?

Die eben gelegte Karte wird nur in Bezug auf die **umgedrehte Nachbarkarte** geprüft. Alle anderen Karten spielen keine Rolle. Auf der Rückseite der Karten sind die Koordinaten (geografische Längen und Breiten) der jeweiligen Orte zu sehen. Wurde eine Karte der West-Ost-Richtung angezweifelt, sind nur die beiden Koordinaten beim Pfeil nach rechts (→ O) maßgeblich. Wurde eine Karte der Nord-Süd-Richtung angezweifelt, sind nur die beiden Koordinaten beim Pfeil nach oben (↑ N) maßgeblich. Die eben ausgespielte Karte liegt richtig, wenn die Zahlen in Pfeilrichtung größer werden.



Gelegentlich kann es vorkommen, dass zwei Karten mit genau den gleichen geografischen Längen- oder Breitengraden aufgedeckt werden.

In dem Fall liegen beide Karten richtig.

Wer bereits eine ältere Ausgabe von AUSGERECHNET BUXTEHUDE besitzt, kann die Karten beider Spiele verwenden. Entfernen Sie dazu die auf der Rückseite oben rechts mit einem kleinen Punkt gekennzeichneten Karten dieser Ausgabe, da sich diese Orte bereits in der älteren Ausgabe befinden.

Wurde eine Karte zu Recht angezweifelt, die Karte liegt also falsch, erhält der Herausforderer einen Chip von dem Spieler, der diese Karte gelegt hat. Die Karte wird aus dem Spiel genommen, die andere Karte wird wieder umgedreht, sodass wieder nur die Ortsnamen zu sehen sind.

Wurde eine Karte zu Unrecht angezweifelt, die Karte liegt also richtig, erhält der Spieler, der diese Karte gelegt hat, vom Herausforderer einen Chip. Alle Karten bleiben liegen und werden umgedreht, sodass wieder nur die Ortsnamen zu sehen sind.

Wer keinen Chip mehr hat, muss auch keinen abgeben. Stattdessen wird ein Chip aus dem Vorrat genommen.

Sollten nicht mehr genügend Chips vorhanden sein, tauscht man fünf Chips gegen eine Ortskarte, die bereits aus dem Spiel genommen wurde. Diese Ortskarte ist also bei der Schlusswertung fünf Chips wert.

ZWISCHENWERTUNG

Reihum wird gespielt, bis die erste Intermezzokarte erscheint.

Nun kommt es zu einer Zwischenwertung, bei der **alle Spieler** schätzen, wie viele Karten im aktuell ausliegenden Kartenkreuz **falsch** platziert sind.

Jeder Spieler notiert geheim seine Zahl. **Alle** ausliegenden Karten werden umgedreht und geprüft.



Wichtig: Die Überprüfung wird immer von der Startkarte aus begonnen. In allen vier Himmelsrichtungen wird Karte für Karte geprüft, ob sie geografisch an der richtigen Stelle liegt (s. o.). Liegt eine Karte **falsch**, wird sie zur Seite gelegt. Die beiseitegelegten Karten werden gezählt. Jeder Spieler, der richtig geschätzt hat, erhält zwei Chips aus dem Vorrat. Hat kein Spieler die richtige Zahl geschätzt, erhalten alle Spieler, die dem richtigen Resultat am nächsten kommen, einen Chip.

UND WEITER GEHT'S

Alle ausliegenden Ortskarten, auch die Startkarte, werden aus dem Spiel genommen. Von den zu Spielbeginn beiseitegelegten Karten wird eine neue Startkarte gezogen und das Spiel wird reihum, wie oben beschrieben, fortgesetzt.

SPIELEND

Sind alle (3 x 15) Karten des Stapels aufgebraucht, wird ein letztes Mal eine Wertung ausgeführt. Danach ist das Spiel beendet. Der Spieler mit den meisten Chips ist Sieger.

Tipp: Wer das Spiel erst einmal kennenlernen möchte, oder wer mit Kindern spielt, die noch nicht so fit darin sind, die geografische Lage einiger Orte zu bestimmen, kann vor dem Spiel einen Teil der „schwierigen“ Ortskarten aussortieren.



Hinweis: Für AUSGERECHNET BUXTEHUDE wurden aktuelle Zahlen zu Einwohnerzahl und Fläche der Orte verwendet. Da sich diese Zahlen kontinuierlich ändern, kann es im Vergleich zu einzelnen Quellen zu Abweichungen kommen.



Liebe Spielerinnen und Spieler von AUSGERECHNET BUXTEHUDE,

auf den Karten finden Sie auch Informationen zu Einwohnerzahl und Fläche der Orte. Auch mit diesen Angaben darf gespielt werden! So können Sie die Orte anstatt nach ihrer geografischen Lage in Nord-Süd- oder West-Ost-Richtung auch nach ihrer Einwohnerzahl oder nach ihrer Fläche anordnen. Legen Sie dazu kein Kreuz aus, sondern eine gerade Linie, auf der Sie die Orte von unten nach oben so legen, dass sich die kleineren Orte unten, die größeren oben befinden. Die Richtungskarte wird für diese Variante nicht benötigt. Die Möglichkeit anzuzweifeln und das Verteilen der Punkte entspricht den Regeln von AUSGERECHNET BUXTEHUDE.

Wiesbaden

Göppingen

Radebeul

Beispiel

So könnte eine Anordnung nach Einwohnerzahlen aussehen.

Wir bedanken uns bei Fata Morgana, dass wir diese Variante trotz der Ähnlichkeit zu ANNO DOMINI veröffentlichen dürfen.

**Kennen Sie sich auch in Europa und der Welt aus?
Dann stellen Sie Ihr Wissen unter Beweis bei
AUSGERECHNET UPPSALA + AUSGERECHNET HONOLULU!**



© 2006, 2013 HUCH! & friends
Made in Germany
www.huchandfriends.de

Autoren: Bernhard Lach, Uwe Rapp
Design: Volker Maas, Sabine Kondirulli

Hersteller + Vertrieb:
Hutter Trade GmbH + Co KG
Bgm.-Landmann-Platz 1-5
D-89312 Günzburg

Achtung! Nicht geeignet für Kinder unter 3 Jahren: Erstickungsgefahr durch Kleinteile. **Attention !** Ne convient pas aux enfants de moins de 3 ans : risque d'asphyxie à cause de petits éléments. **Attenzione!** Non adatto a bambini di età inferiore a 3 anni per il pericolo di soffocamento che può essere causato da piccole parti.